









Sentier de ski de fond

Lac Savard





Corporation moulin
des Pionniers

Légende

-  Kilomètres
-  Stationnement
-  Refuge
-   Piste de ski
-  Courbes de niveau


Niveau de difficulté

-  Facile 4,5 km - Aller-retour : 9 km
-  Très difficile

Longueur totale de la piste : 6,2 km

Longueur totale de la boucle : 1,5 km

Longueur totale de la piste aller-retour : 12.5 km

 Coopérative de solidarité forestière
de la Rivière-aux-Saumons

Décembre 2021

